

総延長29.5km

三川線

NO.1

香住トンネル

観音寺トンネル

香美町 西下岡

香住区

分岐

終点

ゴール

終点=香美町香住区隼人町道 下岡香住線

三川林道標示板

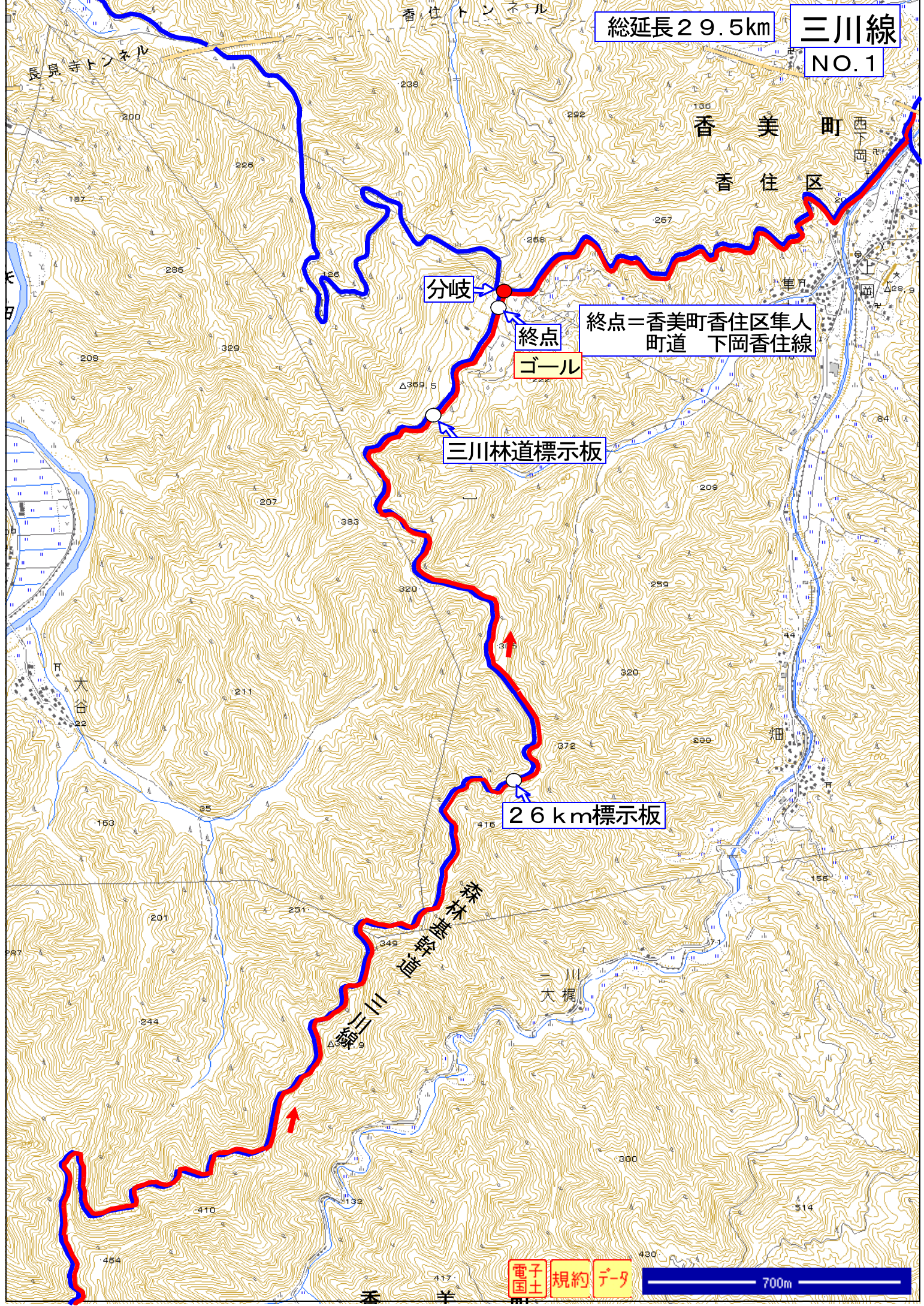
26 km標示板

三川 山梨県 三川

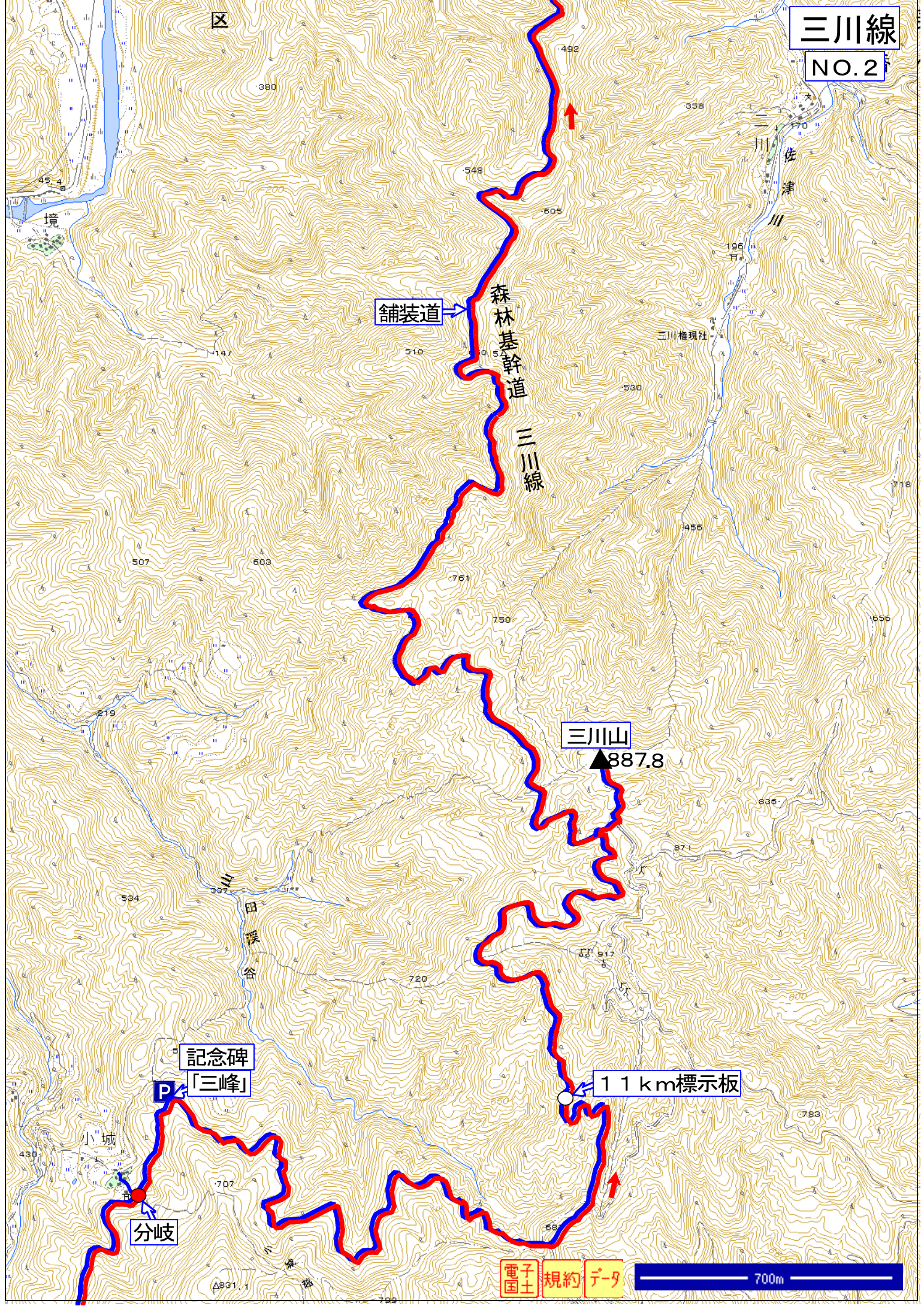
三川 大槻

電子国土 規約 データ

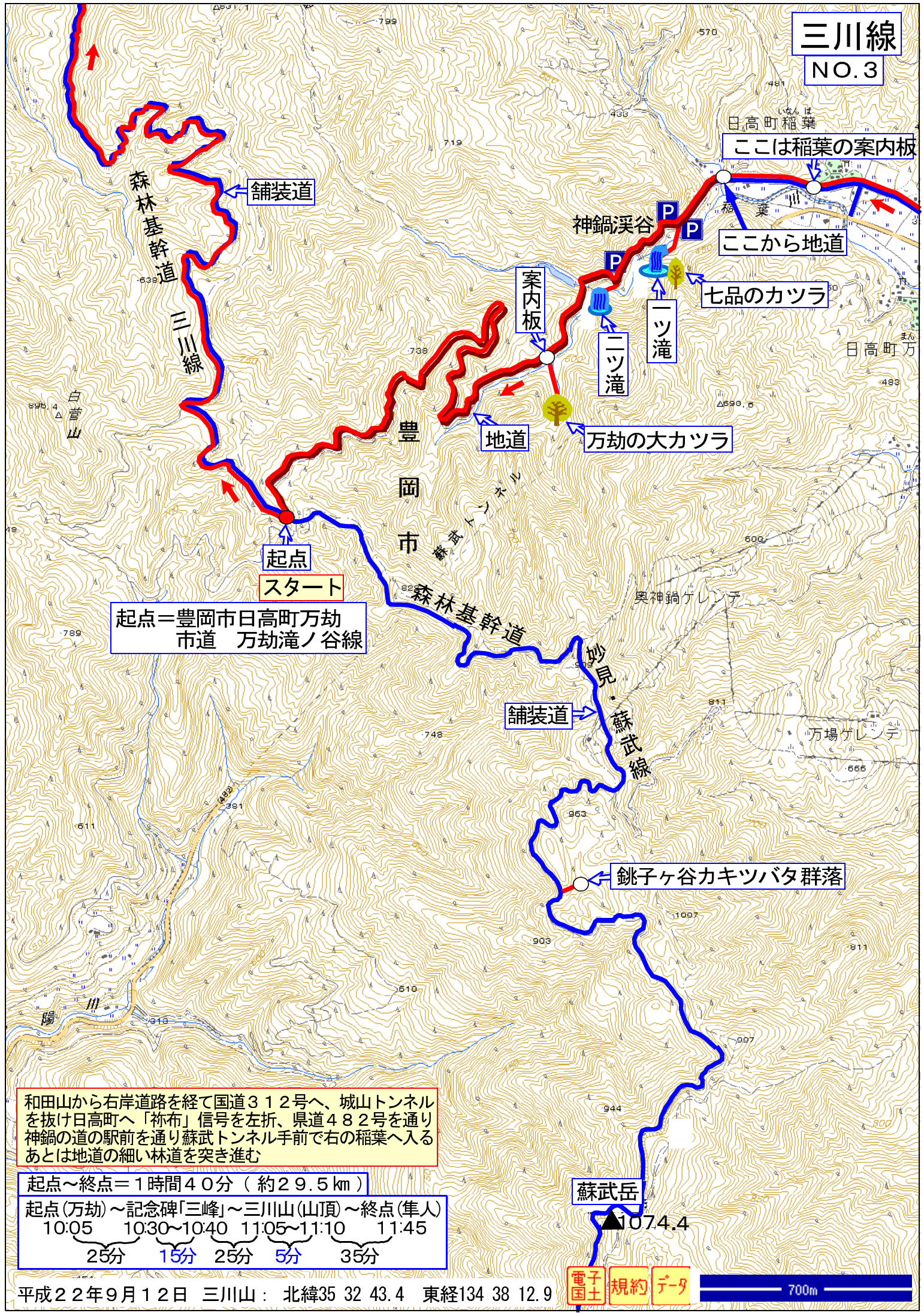
700m



三川線 NO.2



三川線 NO.3



起点
スタート
起点=豊岡市日高町万劫
市道 万劫滝ノ谷線

和田山から右岸道路を経て国道312号へ、城山トンネルを抜け日高町へ「柵布」信号を左折、県道482号を通り神鍋の道の駅前を通り蘇武トンネル手前で右の稲葉へ入るあとは地道の細い林道を突き進む

起点～終点=1時間40分(約29.5km)				
起点(万劫)	～記念碑「三峰」	～三川山(山頂)	～終点(隼人)	
10:05	10:30~10:40	11:05~11:10	11:45	
25分	15分	25分	5分	35分